



**КОМИТЕТ ИМУЩЕСТВЕННЫХ ОТНОШЕНИЙ
АДМИНИСТРАЦИИ ПЕРМСКОГО МУНИЦИПАЛЬНОГО ОКРУГА**

РЕШЕНИЕ
о размещении объектов № 2578

Пермский край
Пермский округ

03.09.2024

Комитет имущественных отношений администрации Пермского муниципального округа разрешает Акционерному обществу «Газпром газораспределение Пермь» (ИНН 5902183841, ОГРН 1025900512670, почтовый адрес: 614000, г. Пермь, ул. Петропавловская, 43)

размещение объекта «Газопровод давлением до 1.2 Мпа, для размещения которого не требуется разрешения на строительство»

на землях государственная собственность на которые не разграничена

на срок 1 год


Местоположение: расположенных по адресу: Пермский край, Пермский м.о., п. Сылва, ул. Гагарина, к дому 7/1

Приложение: схема предполагаемых к использованию земель или части земельного участка.

Особые условия использования:

- 1) При размещении газопровода учесть параметры ширины проезда улично-дорожной сети, во избежание сужения полосы отвода дороги.
- 2) При условии получения разрешения на производство земляных работ.

Председатель комитета


(подпись, печать)

Е.А. Демидова

Схема предполагаемых к использованию земель или части земельного участка

Объект: Газопровод давлением до 1.2 Мпа. для размещения которого не требуется разрешения на строительство

Местоположение: расположенных по адресу: Пермский край,
Пермский м. о., п. Сытва,
ул. Гагарина, к дому 7/1

Площадь земель или части земельного участка, кв.м.: 53

Категория земель: земли населенных пунктов

Вид разрешенного использования: -

Описание границ смежных землепользователей:

От точки н1 до точки н4 - земельный участок с кадастровым номером 59:32:0050027:7084

От точки н4 до точки н5 - земельный участок с кадастровым номером 59:32:0050027:16932


От точки н5 до точки н8 - земли общего пользования


От точки н8 до точки н1 - земельный участок с кадастровым номером 59:32:0050027:16932

Каталог координат, м

№ точки границы	X	Y
н1	521926.71	2260458.17
н2	521929.77	2260456.82
н3	521931.34	2260454.57
н4	521931.46	2260454.05
н5	521931.70	2260454.06
н6	521938.13	2260454.21
н7	521937.86	2260459.70
н8	521931.05	2260460.01
н9	521926.77	2260460.24
н1	521926.71	2260458.17

Условные обозначения:


 - предполагаемый участок земель, на которых планируется размещение объекта


 - зоны с особыми условиями использования территории, сведения о которых внесены в ЕГРН


:ЗУ1 - обозначение запрашиваемого земельного участка

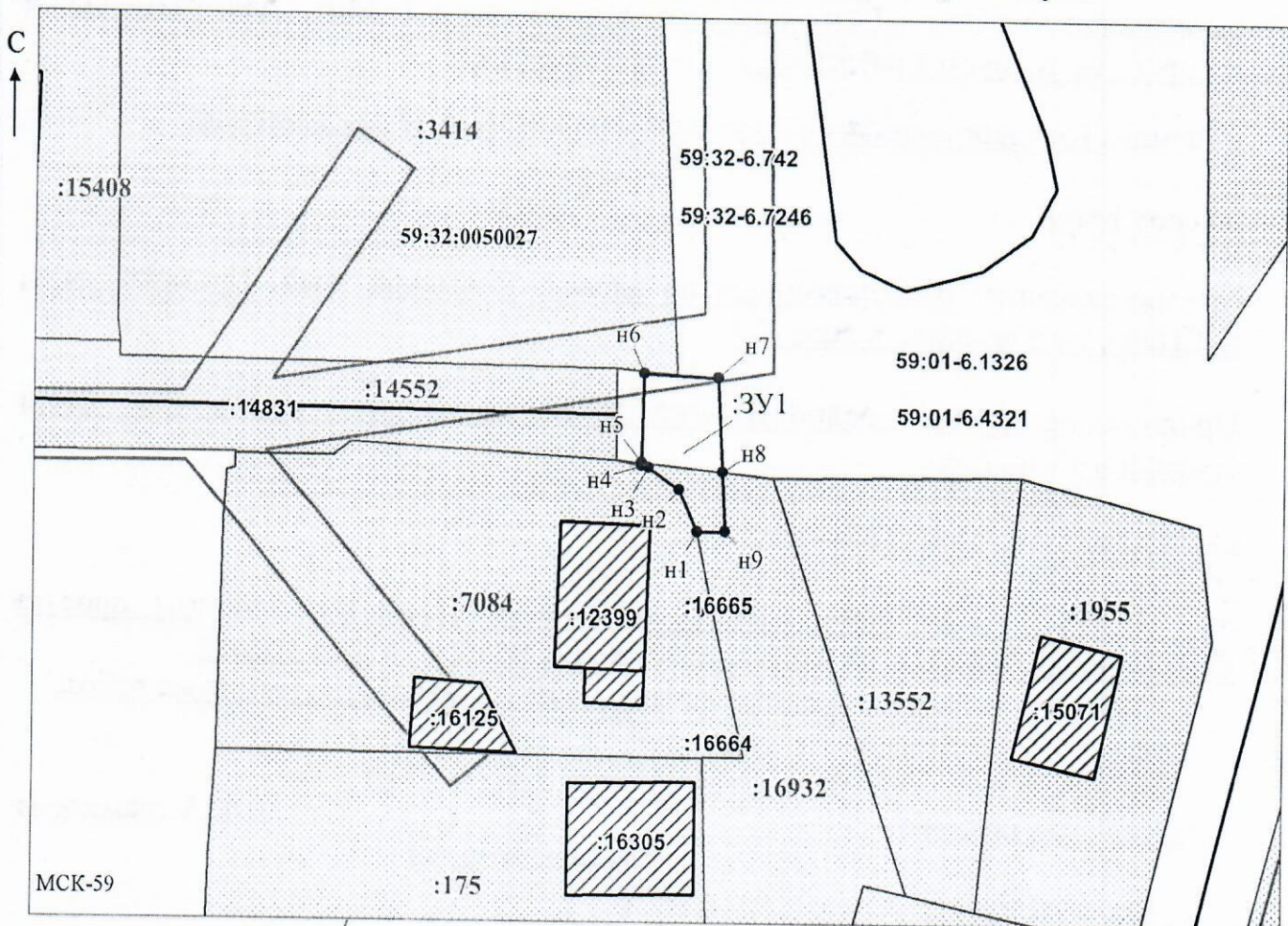
● н1 - характерная точка границ земель или части земельного участка

59:32:0050027 - номер кадастрового квартала

 :7084 - границы и номер земельного участка, сведения о которых внесены в ЕГРН

 :12399 - границы и номер объекта капитального строительства, сведения о которых внесены в ЕГРН

 - граница кадастрового квартала



Масштаб 1:500

/Горбунова А.П.

Заявитель: _____
МП (подпись, расшифровка подписи)

(для юридических лиц
и индивидуальных предпринимателей)